A3&A8. Visie-ontwikkeling gebruik spoorweg en Nieuwe OV-arrangementen Noordoost

Samenvatting

Deze twee visie-ontwikkelingsprojecten zijn samengevoegd tot één project, omdat ze inhoudelijk (naadloos) op elkaar aansluiten. Er is onderzoek gedaan naar nieuwe vervoersconcepten, inclusief de functie van stationslocaties. Mede naar aanleiding van de exra sneltrein Groningen - Leeuwarden. Deze nieuwe mogelijkheden van vervoer moeten ervoor zorgen dat voorzieningen en werklocaties in Noordoost Fryslân goed bereikbaar blijven. Dit heeft geresulteerd in een gezamenlijke visie op openbaar vervoer en doelgroepenvervoer in de regio. Direct daaraan gekoppeld is de opdracht verleend om de mogelijkheden van een Regiecentrale of Mobiliteitscentrale uit te werken. In augustus 2015 is het plan gestart om één Mobiliteitscentrale op te richten. Het oprichten van de mobiliteitscentrale is één van de speerpunten in ANNO II.

Betrokken partijen

Provincie Fryslân, gemeenten, Prorail, busvervoerders en diverse regionale vervoerders.

Looptijd en kosten

Looptijd project: 2012 - 2015
Totale projectomvang: € 99.000,00
Totaal ANNO bijdrage: € 99.000,00

B2. Visie-ontwikkeling digitale diensten Noordoost

Samenvatting

De regio heeft gezamenlijk een visie opgesteld waarin zowel de fysieke aanleg van glasvezel in de grond en de ontwikkeling van de digitale diensten aan de orde zijn gekomen: hoe gaan we als regio om met de snel verdergaande digitalisering? Er is een beeld geschetst van de internationale, landelijke en regionale ontwikkelingen op het gebied van digitale diensten. Door de visie is er een sterke bewustwording in de regio ontstaan over de randvoorwaarden en kansen van digitale ontwikkelingen. Centraal in de visie staat ook rol die de overheid kan en mag spelen zowel in de aanleg als bij het gebruik. Om beter zicht te krijgen op de diverse ontwikkelingen is in samenwerking met het onderwijs een digitale diensten database (nog niet actief) ontwikkeld. Er zal ook in ANNO II veel aandacht zijn voor de beschikbaarheid van goede digitale infrastructuur (glasvezel) en de diverse digitale diensten. Het is een van de belangrijkste voorwaarden voor een goede sociaal economische ontwikkeling in de regio.

Betrokken partijen

Provincie Fryslân, gemeenten, Kabel Noord en ondernemers.

Looptijd en kosten

Looptijd project: 2012 - 2015
Totale projectomvang: € 20.500,00
Totaal ANNO bijdrage: € 20.500,00

C1. Integrale aanpak demografische uitdagingen Noordoost

Samenvatting

De Themagroep Sociaal en Leefbaar heeft, met het oog op de demografische ontwikkelingen in de regio, in ANNO de ambitie neergelegd om te komen tot regionale afstemming van voorzieningen en een integrale aanpak van demografische uitdagingen. Hiervoor zijn twee projecten uitgevoerd: Regioconsultatie demografische ontwikkelingen en het onder D1 beschreven Voorzieningenspreidingsplan. Deze twee tezamen hebben een vervolg gekregen in het project Atlas van Noordoost Friesland. Daarvoor zijn acht interactieve bijeenkomsten georganiseerd voor de diverse maatschappelijke partijen (onderwijs, zorg, sportverenigingen, dorpsbelangen) met als doel draagvlak en bewustwording te creëren en innovatieve oplossingen op te halen. Op 5 september 2015 is een brede regionale afsluitende bijeenkomst geweest waar de uitkomsten teruggekoppeld zijn en met elkaar over spreiding van voorzieningen is gediscussieerd. De informatie uit de Atlas kan gebruikt worden om vervolgstappen te zetten bij keuzes die gemaakt worden rondom diverse voorzieningen in de regio.

Betrokken partijen

Provincie Fryslân, gemeenten, maatschappelijke partijen, ondernemers, onderzoeksinstellingen, inwoners, verenigingen, zorg, onderwijs, huisartsen en BZK.

Looptijd en kosten

Looptijd project: 2014 - 2015
Totale projectomvang: € 122.000,00
Totaal ANNO bijdrage: € 43.800,00

FrieschDagblad
Donderdag 24 september 2015

Vandaag 3

Krimp biedt kansen voor samenwerking

Schoolbesturen voor voortgezet onderwijs in NO-Fryslân willen niet fuseren

Trudy Oldenhuis

Damwâld | Door de verwachte bevolkingskrimp in Noordoost-Fryslân kunnen niet in alle plaatsen voorzieningen als scholen of sportcomplexen gehandhaafd blijven. Maar door slim samen te werken, kunnen de voorzieningen in de regio als geheel wél op peil blijven, waardoor Noordoost-Fryslân een leefbaar gebied blijft.

Dat was een van de conclusies van de slotbijeenkomst van de Atlas van Noordoost-Fryslân, gisteren in De Kruisweg in Damwâld. Doel van de Atlas was de regio handvatten te bieden om met de verwachte bevolkingskrimp om te gaan. Adviesbureau Public Resort publiceerde gisteravond het eindrapport.

Dat verslag is gebaseerd op eigen onderzoek en op bijeenkomsten met inwoners van de regio en professionals op gebieden als zorg, onderwijs, wonen en sport. In reacties op het rapport benadrukten enkele vertegenwoordigers van deze sectoren dat de krimp kansen biedt, maar ook vraagt om samenwerking en maatwerk. Oftewel: de regels uit Den Haag werken lang niet altijd in Noordoost-Fryslân.

Specialisatie

Hoezeer samenwerking tussen verschillende organisaties nodig is, maakte Marcel Klaverkamp, directeur-bestuurder van CVO Noordoost Fryslân duidelijk in zijn presentatie

Noordoost-Fryslân biedt straks mogelijk wél alle afdelingen van het vmbo, maar niet meer op alle locaties

over het voortgezet onderwijs. De zeven schoolbesturen in de regio werken al veel samen en één ding is daarbij uitgangspunt, aldus Klaverkamp: „Wij willen niet fuseren."

Zou dat wel gebeuren – zoals Den Haag wil – dan ontstaat volgens Klaverkamp „één groot schoolbestuur voor bijna heel Fryslân". Samenwerking is echter wel nodig om een goed niveau van onderwijs te behouden.

Dat kan in de toekomst leiden tot een situatie waarbij in Noordoost-Fryslân wél alle afdelingen van het vmbo worden aangeboden, maar niet meer op alle locaties. Die specialiseren zich dan: de ene locatie heeft agrarisch onderwijs en de andere juist zorg en welzijn. Voor leerlingen die specialisaties willen volgen die niet meer dicht bij huis aangeboden worden, zouden scholen onderling leerlingenvervoer moeten regelen. Klaverkamp: „Is dat een droombeeld? Ja. Is dat surrealistisch? Nee."

Ook de bovenbouw van de havo en het vwo zouden op die manier geconcentreerd kunnen worden. Uitgangspunt daarbij is wel dat leerlingen van de onderbouw altijd onderwijs dicht bij huis kunnen volgen.

Concurrentie

Die manier van samenwerking binnen een krimpende bevolking beëindigt ook de concurrentie tussen scholen, aldus Klaverkamp. „Want als wij groeien, dan heeft iemand anders een probleem. En wij willen niet profiteren van iemand anders ellende, maar samen een oplossing zoeken. Als we niets doen, blijft er ook niets over."

Pagina 24

24 Actueel

FrieschDagblad
Donderdag 24 september 2015

Goed voorzieningenniveau vraagt keuzes in NO-Fryslân

Om ondanks de verwachte bevolkingskrimp ook in de toekomst een leefbare regio te blijven moeten er keuzes gemaakt worden in Noordoost-Fryslân. Het eindrapport van de Atlas van Noordoost-Fryslân presenteert drie mogelijke denkrichtingen.

Trudy Oldenhuis

Damwâld | Moeten voorzieningen als scholen, sporthallen of buurthuizen altijd dicht bij huis te vinden zijn of mogen ze ook wat verder weg liggen? En moeten er zoveel mogelijk van deze voorzieningen behouden blijven of mogen er ook minder zijn dan nu, waarbij het restant wel van uitstekende kwaliteit is?

Het zijn belangrijke dilemma's die geschetst worden in het eindrapport van de Atlas van Noordoost-Fryslân, opgesteld door adviesbureau Public Resort, in opdracht van de gemeenten Tytsjerksteradiel, Achtkarspelen, Dantumadiel, Dongeradeel, Ferwerderadiel en Kollumerland, de provincie Fryslân en het ministerie van Binnenlandse Zaken.

Het proces van de Atlas werd in 2013 gestart en het gisteravond gepresenteerde eindrapport moet de regio handvatten bieden om in te spelen op de verwachte demografische veranderingen. Want niet alleen vergrijst en ontgroent de bevolking in Noordoost-Fryslân, maar volgens cijfers van de provincie neemt de bevolking als geheel tot 2030 ook met 5 procent af.

Die krimp heeft hoe dan ook gevolgen voor het niveau van voorzieningen in de regio. Public Resort deed daarom onderzoek en vroeg betrokkenen en burgers op elf verschillende avonden naar hun voorkeuren en verwachtingen. Wat blijkt: de meerderheid kiest voor het behoud van zoveel mogelijk voorzieningen, verspreid over zoveel mogelijk locaties. Zo blijft de leefbaarheid van de regio het beste gewaarborgd, vonden deze betrokkenen.

Zo geeft een meerderheid aan dat een basisschool eigenlijk niet verder dan twee tot vier kilometer van huis moet liggen en dat een kern altijd een of meerdere sportaccommodaties moet behouden. Ook willen velen een zwembad met zwemles in elke gemeente houden. Kortom: men wil liever kleinere voorzieningen die ook in kleinere kernen aanwezig waren, dan grotere voorzieningen in alleen de grotere kernen.

Spreiding

Die wens is te typeren als de wens – of denkrichting – van 'maximale spreiding', zeggen de onderzoekers van Public Resort. In deze denkrichting, die nadrukkelijk geen blauwdruk voor de toekomst is, behouden zoveel mogelijk kernen minimaal één voorziening. In de kleinere kernen zijn dat veelal welzijnsaccommodaties; in grotere kernen kunnen dat verschillende voorzieningen zijn: scholen, zorgcentra en sportaccommodaties bijvoorbeeld.

Het voordeel van deze denkrichting is dat voorzieningen goed bereikbaar blijven, want ze blijven veelal dicht bij huis. Een nadeel is echter dat ze relatief duur worden, omdat de bezettingsgraad van bijvoorbeeld sporthallen of zwembaden vrij laag ligt. Ook is de kwaliteit niet altijd optimaal.

En hoewel vaak in dit opzicht de kracht van de mienskip genoemd wordt, die er soms toe leidt dat voorzieningen als een supermarkt of een sportaccommodatie in een klein dorp in stand blijven, moet die niet overschat worden, waarschuwt het rapport. 'De mienskip is niet overal even sterk.' (...) En hoe kan worden gegarandeerd dat niet alleen nu, maar ook in 2020, 2025 en 2030 een voorziening door de mienskip in stand kan worden gehouden?'

Centrumkernen

Er zou ook voor een andere richting gekozen kunnen worden, zeggen de onderzoekers. Als tweede denkrichting ziet het rapport een clustering van voorzieningen in centrumkernen. In dat geval zouden Dokkum en Burgum alle voorzieningen aanbieden. Daarnaast zouden zeven centrumdorpen – Buitenpost, Kollum, Damwâld, De Westereen, Feanwâlden, Oentsjerk en Surhuisterveen – in elk geval de meeste voorzieningen behouden.

De meesten kiezen voor het behoud van zoveel mogelijk voorzieningen, verspreid over zoveel mogelijk locaties

Voordeel van dit scenario is dat de gemeenten op termijn veel meer besparen dan als er geprobeerd wordt voorzieningen zoveel mogelijk te spreiden (veertig miljoen euro in 2030 tegenover tien miljoen bij 'maximale spreiding'). Ook is het onderhoud goedkoper en zijn de voorzieningen toekomstbestendiger, doordat ze groter zijn.

Nadelen zijn er echter ook: als voetbalvelden of zwembaden alleen in bepaalde centrumkernen te vinden zijn, dan is goed openbaar vervoer onontbeerlijk. En dat is nu onvoldoende: 'De huidige busverbindingen in de kleine kernen van eenmaal per uur vormen een groot risico hierbij', stelt het rapport voorzichtig vast.

Clustering naar functie

Nog een derde denkrichting is dat er een clustering naar functie plaatsvindt. In dit scenario worden soortgelijke voorzieningen geconcentreerd op bepaalde plekken. Zo zou Anjum zich kunnen ontwikkelen tot een sportdorp, zou Feanwâlden geschikt kunnen zijn als zorgcluster en kan in Hurdegaryp goed een integraal kindcentrum gevestigd worden.

Voordeel van deze vorm van clustering is dat er kwalitatief uitstekende voorzieningen kunnen worden geboden, omdat er specifiek gekozen wordt voor bepaalde locaties en er slim gebruik kan worden gemaakt van bestaande structuren. Nadeel ook hier is echter de bereikbaarheid: veel inwoners zullen verder moeten reizen voor voorzieningen die nu nog dicht bij huis liggen.

Opvallend is dat deze denkrichting op de verschillende bijeenkomsten vooral populair bleek bij bestuurders. Zij zien hierin een mogelijkheid om de kwaliteit van de voorzieningen te waarborgen en nemen daarbij voor lief dat het totale aantal zal afnemen. Het rapport citeert een

Wil men vooral goed bereikbare voorzieningen of is men bereid te reizen voor kwalitatief goede voorzieningen?

wethouder (anoniem) die zijn keus toelichtte: „Ik wil ook wel dat de situatie blijft zoals die nu is, maar ik denk dat dat niet haalbaar is op de langere termijn."

Kiezen

Zo wordt een ding duidelijk in het rapport: niets doen is geen optie voor Noordoost-Fryslân. Er moeten keuzes worden gemaakt: wil men vooral goed bereikbare voorzieningen of is men bereid te reizen voor kwalitatief goede voorzieningen? En zo ja, hoe ver dan?

Hoe die keuzes uit moeten pakken, wil het rapport niet zeggen. Dat is aan de regio zelf. En dan nog, zegt het rapport: 'Uitwerking van de keuzes die samen gemaakt worden, blijft altijd lokaal maatwerk.'

Ferwerderadiel
Dongeradeel
Kollumerland
Dantumadiel
Achtkarspelen
Tytsjerksteradiel

Huisartsen
Binnensport
Voetbalvelden
Zwembad
Tennisbanen
Verzorgingshuis
Primair onderwijs
Voortgezet onderwijs
Plannen voor nieuwe woningen

	Huidige situatie	Scenario 'maximale spreiding' (in 2025)	Scenario 'Clustering in centrumkernen' (in 2025)	Scenario 'Clustering naar functie' (in 2025)
Huisartsen	64 (op 32 locaties)	64 (op 32 locaties)	64 (op 18 locaties)	64 (op 30 locaties)
Buurthuizen en ontmoetingsruimtes	57	36	21	23
Binnensport	59	45	43	45
Voetbalvelden	96 (op 40 locaties)	74 (op 25 locaties)	60 (op 17 locaties)	79 (op 30 locaties)
Zwembaden	11	11	10	10
Tennisbanen	97 (op 24 locaties)	61 (op 12 locaties)	45 (op 5 locaties)	53 (op 15 locaties)
Verzorgingshuis	24	24	24	24
Primair onderwijs	99	79	67	78
Voortgezet onderwijs	19	19	14	14
Plannen voor nieuwe woningen	113	45	40	44

D1. Regionale afstemming voorzieningen - voorzieningenspreidingsmodel

Samenvatting

In 2012 is een regioconsultatie gestart met diverse regionale partners die te maken hebben met de demografische veranderingen die in de regio gaan plaatsvinden. Als vervolg op dit traject is met de RUG en Public Result een onderzoek gedaan om inzichtelijk te maken wat de demografische ontwikkelingen voor gevolgen gaan hebben. Hoeveel inwoners in welke leeftijdscategorie heeft de regio en welke voorzieningen zijn er op dit moment? Maar wat zijn de prognoses rondom inwonersaantal en samenstelling in 2020 en 2030? En hoeveel basisscholen, zwembaden, sporthallen heb je dan theoretisch nodig? Wat verdwijnt er dan op termijn en waarin is dan een tekort? Het resultaat is een rapport 'Naar een regionaal spreidingsmodel Noordoost Fryslân 2020-2030' met daarin een analyse van de bevolkingsontwikkeling en modellen van het benodigde aantal voorzieningen.

Betrokken partijen

Provincie Fryslân, gemeenten, Rijksuniversiteit Groningen, ondernemers, inwoners, maatschappelijke partijen o.a. zorg, onderwijs en wonen.

Looptijd en kosten

Looptijd project: 2012 - 2014
Totale projectomvang: € 49.735,00
Totaal ANNO bijdrage: € 36.250,00
(inclusief pMJP)

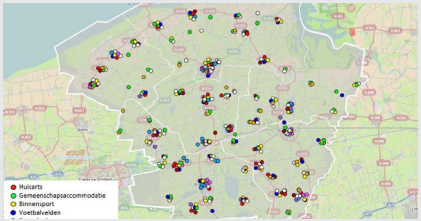

Noordoost Fryslân: Wonen en zorg

F1. Integrale Aanpak Lauwersmeergebied

Samenvatting

Met alle partijen rondom het Lauwersmeer is een visie en een uitvoeringsplan gemaakt voor het Lauwersmeergebied. Om zo de recreatieve mogelijkheden van het gebied te versterken. Op basis van dit plan, 'Lauwersmeer op Koers', zijn concrete projecten opgestart, waaronder het project 'Rondje om het Lauwersmeer'. Voor de uitvoering hiervan is geld vanuit de zogenaamde Quick Win middelen (een extra provinciale bijdrage) beschikbaar gekomen. Dankzij deze bijdrage en een Waddenfondsaanvraag is in mei 2016 met de uitvoering gestart.

Betrokken partijen

Provincie Fryslân, provincie Groningen, gemeenten De Marne, Dongeradeel, en Kollumerland c.a. en de diverse regionale partijen waaronder de klankbordgroep Lauwersmeer

Looptijd en kosten

Looptijd project: 2012 - 2015
Totale projectomvang: € 80.000,00
Totaal ANNO bijdrage: € 20.000,00

F1a. Integrale Aanpak Lauwersmeergebied - Parels en Parelsnoeren

Samenvatting

Naast het plan voor het Lauwersmeergebied 'Lauwersmeer op Koers' (zie F1), is ook een deelonderzoek uitgevoerd om te kijken waar de recreatieve kansen aan de Friese kant van het Lauwersmeergebied liggen. In het rapport 'Noardeast Fryslân TOP lokaasje tusken de marren' (Parels en Parelsnoeren) worden de resultaten daarvan gepresenteerd. Allereerst worden daarin vier 'fiersichten' beschreven: de Hoek van de Bant, Ezumazijl, Dokkumer Nieuwe Zijlen en Kollumeroord. De fierzichten zijn toekomstbeelden vande manier waarop deze 'parels' zich zouden kunnen ontwikkelen. Deze vier locaties zijn verbonden met meer dan 25 andere parels in Noordoost Fryslân. De parelsnoeren zijn ontstaan door de verbinding van landschappelijke, cultuuurhistorische en economische potenties van deze parels. De uitdaging is nu om deze parelsnoeren tussen Lauwersmeer en de Fryske Marren beter te benutten, om zo de toerist te verleiden langer te verblijven en meer te besteden in Noordoost Fryslân. EDe vier eerder benoemde parels meegenomen zijn in het Uitvoeringsprogramma Stuurgroep Lauwersmeer (F1).

Betrokken partijen

Provincie Fryslân, gemeenten Dongeradeel en Kollumerland c.a., diverse maatschappelijke partijen rondom het Lauwersmeer, betrokkenen bij Waterrecreatievisie en ONOF.

Looptijd en kosten

Looptijd project: 2012 - 2013
Totale projectomvang: € 17.500,00
Totaal ANNO bijdrage: € 17.500,00

F7. Noordoost aan het Wad

Samenvatting

Het visie-ambitieproject Noordoost aan het Wad brengt samenhang en focus in de vele initiatieven in het Waddengebied. Het beoogt het Waddengebied te ontsluiten voor natuurbeleving, cultureel besef en toerisme en recreatie om Noordoost Fryslân een economische impuls te geven. Verwachte oplevering: 2016.

Concrete projectresultaten in stappen:
I. Regie op het Wad door een heldere inventarisatie van projectinitiatieven met betrekking tot het Waddengebied en het creëren van draagvlak. Het gaat hier nadrukkelijk om een integrale benadering.

II. Wad in Noordoost Fryslân: Een integrale visie op het Waddengebied in Noordoost Fryslân, met een selectie van haalbare projecten waarvoor een uitvoeringsplan wordt opgesteld.

III. Noordoost Fryslân buitendijks: Het project moet leiden tot praktische uitvoeringsplannen voor enkele geselecteerde projecten.

Betrokken partijen

Provincie Fryslân, gemeenten, diverse stakeholders rondom het Wad met een sterke verbinding richting partijen die betrokken zijn bij de koepelaanvraag NOF voor het Waddenfonds.

Looptijd en kosten

Looptijd project: 2015 - 2016
Totale projectomvang: € 37.500,00
Totaal ANNO bijdrage: € 37.500,00

Foto: Simon Bosma

G1. Regionale aanpak Recreatie Noordoost Fryslân, waterrecreatie

Samenvatting

In 2013 is het 'Toekomstbeeld en strategische visie Waterrecreatie Noordoost Fryslân 2025' opgesteld. De visie heeft als titel 'Land en water verbonden'. Het is in Noordoost Fryslân waar cultuur de wal raakt en de natuur vol water zit. De rapportage bestaat uit een visie, projectenboek en themakaart. Betrokken partijen hebben voor ogen dat in 2025 Noordoost Fryslân op de kaart staat als aantrekkelijk watersportgebied. Het vaarwegennetwerk is in 2025 op orde en kenmerkt zich door een dicht netwerk van vaarten en kanalen. Het heeft een sterke verbinding met de cultuur en natuur in het achterland. Een vaargebied bij uitstek voor de sloepenvaarder en de zogenaamde campervaarder. Gemeenten en provincie zien (economische) kansen voor een gezamenlijke aanpak. De basis voor vervolg ligt bij de uitvoering van projecten en initiatieven die al in voorbereiding zijn en het verder uitwerken en uitvoeren van het projectenboek. De beleidsmedewerkers Recreatie en Toerisme NOF vervullen een coördinerende en faciliterende rol in het actueel houden van het projectenboek en bij de uitvoering van projecten.

Betrokken partijen

Provincie Fryslân, gemeenten, (water) recreatieondernemers, Hiswa, De Marrekrite, SEFF, Watersportverenigingen, Sportvisserij Fryslân, Dorpsbelangen, terrein beherende instanties, Wetterskip Fryslân en ONOF.

Looptijd en kosten

Looptijd project: 2012 - 2013
Totale projectomvang: c.a. € 45.000,00
Totaal ANNO bijdrage: €22.882,00

‘Land en water verbonden’

Projectenboek Waterrecreatie Noordoost Fryslân

'Land water verbonden'
NOORDOOST FRYSLÂN
en industrie

H1. Better Wetter

Samenvatting

Better Wetter is geïniteerd door adviesbureau Altenburg & Wymenga en de Kenniswerkplaats en is inmiddels een breed regionaal gedragen project. Het is een belangrijk project, omdat de regio voor de (nabije) toekomst veel water-gerelateerde opgaven op zich af ziet komen. Denk hierbij aan de waterproblematiek van veenweiden, waterberging en verdroging en de gebiedsaanpak van de vereniging Noardlike Fryske Wâlden. Voor Noordoost Fryslân is het ontwikkelen van nieuwe gewassen en (streek)producten binnen Better Wetter belangrijk voor bijvoorbeeld de werkgelegenheid. Dit zorgt voor nieuwe kansen voor de inwoners van de regio. In het 'Brûsplak Bûtefjild' bij Feanwâlden werken studenten aan onderzoeksprojecten, zoals het maken van biolaminaat van lisdodden (stjonksigaren) en het vermarkten van producten zoals veenmos. Er wordt gezocht naar structurele (Europese) financieringsmogelijkheden om alle ambities binnen Better Wetter te kunnen realiseren. Better Wetter is één van de speerpunten in ANNO II.

Betrokken partijen

Provincie Fryslân, gemeenten, Wetterskip Fryslân, Kenniswerkplaats, Noardlike Fryske Wâlden, Nordwin College, Hogeschool Van Hall Larenstein, Kenniswerkplaats, Friese Milieufederatie, adviesbureau Altenburg & Wijmenga, agrarische ondernemer, gebiedscommissie Butefjild en Wetterwalden.

Looptijd en kosten

Looptijd project: 2014 - 2016
Totale projectomvang: € 84.500,00
Totaal ANNO bijdrage: €72.500,00

H3. Versterken Ondernemersnetwerken

Samenvatting

Ondernemers in de regio hebben aangegeven geen behoefte te hebben aan een beleidsnotitie Ondernemersnetwerken maar aan een uitvoeringsprogramma. De urgentie voor een economisch actieplan is groot, gelet op de economische ontwikkeling van de regio. De Ondernemers Federatie Noordoost Fryslân (ONOF) en de gemeenen hebben een driejarig programma ontwikkeld, waarin op verschillende manieren is bijgedragen aan de kennisontwikkeling en netwerkversterking van zowel aangesloten als niet aangesloten ondernemers en ondernemersverenigingen. Er zijn onder andere bijeenkomsten georganiseerd over thema's als: Bedrijf en social media, export, starters, innovatie, duurzaamheid/MVO, export, detailhandel, recreatie/toerisme etc.

Verschillende bedrijven, zoveel mogelijk uit de regio, deelden hun kennis en zijn actief betrokken geweest bij de organisatie van deze bijeenkomsten. De afgelopen jaren is het aantal aangelsoten ondernemersverenigingen flink gegroeid is en de ONOF heeft een sterkere positie in Noordoost Fryslân gekregen.

Betrokken partijen

Gemeenten, provincie Fryslân, ONOF, Kamer van Koophandel, MKB Noord, ondernemers, ambassadeurs, starters, zzp'ers, detailhandel, onderwijs, Gouden Driehoek, Kenniswerkplaats, Bedrijvencentrum Dokkum, Innovatiehuis Lauwersdelta en VNO NCW.

Looptijd en kosten

Looptijd project: 2013 - 2015
Totale projectomvang: € 37.500,00
Totaal ANNO bijdrage: € 37.500,00

NOORDOOST
is dwaande!
NOORDOOST FRYSLÂN
de centrale as

Werkplein
Informatie
Zelfstandig
HELDERE
AANPAK

J3. Aanpak ambities leren en werken

Samenvatting

In het kader van de provinciale subsidieregeling 'Talint foar Fryslân' heeft de regio de krachten gebundeld. Binnen dit project zijn een aantal pas-afgestudeerde mbo'ers, hbo'ers en wo'ers werkzaam geweest bij verschillende bedrijven. Daarbij moesten zij minimaal 100 uur deelnemen aan een opleidingsprogramma. Dankzij een goede samenwerking met de ondernemers (via de ONOF en andere ambassadeurs), konden 66 van de 175 trainees aan de slag in onze regio. Vanuit het samenwerkingsverband Netwerk Noordoost (ANNO) zijn de ondernemers gefaciliteerd met de aanvragen en aanbieden van het opleidingsplan.

In samenwerking met de ondernemers en Werkpleinen NEF en De Wâlden is werkgevers aangeboden om hun trainees (kosteloos) aan het regionaal opleidingsplan vanuit ANNO deel te nemen. Hierin stonden tal van trainingen die grotendeels werden gegeven door mensen uit het netwerk in de regio. Door 31 trainees is van dit aanbod gebruik gemaakt.

Betrokken partijen

Provincie Fryslân, gemeenten, ONOF, ANNO, ondernemers.

Looptijd en kosten

Looptijd project: 2013 - 2015
Totale projectomvang: € 9.291,00
Totaal ANNO bijdrage: € 9.291,00

K1. Aanpak Duurzaam Noordoost

Samenvatting

Door het opstellen van de duurzaamheidsvisie en uitvoeringsplan zijn kansrijke doelstellingen vertaald naar concrete projecten. De visie en het uitvoeringsprogramma zijn opgesteld naar aanleiding van diverse regionale bijeenkomsten waar tal van inwoners, ondernemers en maatschappelijke partijen aan deel hebben genomen. Er is onderscheid gemaakt in vier ontwikkelingslijnen: 1. duurzame woningbouw, 2. duurzame energie, 3. duurzame mobiliteit en 4. duurzaam ondernemen. De visie is in november 2013 vastgesteld. Direct daaraan gekoppeld is ook gestart met een aantal projecten, zoals het project 'Maak geld met energie'. De uitvoering van dit onderdeel is een samenwerking tussen onder andere overheden en de ONOF. Concrete projecten uit het uitvoeringsplan zijn bijvoorbeeld zonnepanelen op gemeentelijk vastgoed, lokale coöperaties, duurzame energie, KoploperKans en energie in maatschappelijk vastgoed. Binnen ANNO II zijn duurzaamheid en energietransitie speerpunten.

Betrokken partijen

Provincie Fryslân, gemeenten, Wetterskip Fryslân, inwoners, ondernemers, maatschappelijke partners, Noardlike Fryske Wâlden en Friese Milieu Federatie.

Looptijd en kosten

Looptijd project: 2012 - 2013
Totale projectomvang: € 37.500,00
Totaal ANNO bijdrage: € 36.152,00

Maak Geld Met Energie - Stichting Synnovem

Netwerk **Noordoost**
is duurzaam!

Duurzaamheid in Noordoost Fryslân
Visie, *CONCEPT*

Mei inoar, mei betrouwen en kriich wurkje oan in duorsum Noardeast!

(vanuit volle overtuiging werken wij samen, met vertrouwen en lef aan een duurzaam Noordoost Fryslân!)

Samenwerkende gemeenten in Noordoost

Septem

Duurzaamheid in Noordoost Fryslân
Uitvoeringsplan *CONCEPT*

Mei inoar, mei betrouwen en kriich wurkje oan in duorsum Noardeast!

(vanuit volle overtuiging werken wij samen, met vertrouwen en lef aan een duurzaam Noordoost Fryslân!)

Samenwerkende gemeenten in Noordoost Fryslân

September 2013

N1. Regiomarketing Verbreed

Samenvatting

Dit project heeft aan de wieg gestaan van een organisatieverandering van de regiomarketing in Noordoost Fryslân (projectblad N2). Onderzocht is hoe ondernemers en gemeenten het beste inhoudelijk en organisatorisch inhoud kunnen geven aan de (toeristische) marketing en het gastheerschap in de regio. Uitgangspunt was dat de initiatiefrol en verantwoordelijkheid vooral bij de ondernemers kwam te liggen. De resultaten zijn beschreven in de rapportage "Verbinden en bouwen aan regiomarketing en gastheerschap Noordoost Fryslân". In 2014 is de stichting RMT (RegioMarketingToerisme) opgericht: een overkoepelende organisatie voor en door toeristische ondernemers. De stichting brengt de verschillende initiatieven rondom marketing en gastheerschap in Noordoost Fryslân bij elkaar en werkt samen met Merk Fryslân. Het nieuwe organisatiemodel functioneert goed en is een voorbeeld voor andere regio's in Fryslân. De regiomarketingactiviteiten rondom wonen en werken worden onder 'Dwaande' door de gemeenten en ondernemersverenigingen verder doorgezet.

Betrokken partijen

Provincie Fryslân, gemeenten, VRA, toeristische ondernemers, TOOL, Uytland ondernemers, Markant Friesland, Gastengilde, ONOF, Noardlike Fryske Wâlden en Dwaande ambassadeurs.

Looptijd en kosten

Looptijd project: 2013 - 2014
Totale projectomvang: € 37.500,00
Totaal ANNO bijdrage: € 35.956,00

Foto: Marcel Copini

Friesland.nl

Home Over ons Nieuws Pers Voor ondernemers Provincie Fryslân Contac

Home Er op uit Routes Natuur Water Dokkum

Welkom in meest authentieke regio van Nederland

Haal uw natuur- en cultuurhistorische hart op!

Altijd iets te doen! Bekijk de actuele evenementenkalender!

Elfstedenstad Dokkum

Top 20 kinderen

Top 10 natuuractiviteiten

B1. Pilot Breedband Glasvezel Noordoost

Samenvatting

De Pilot Breedband Glasvezel Noordoost is gericht op de realiseren van een toekomstvast digitaal netwerk in Achtkarspelen. In het begin is er ingezet op een zakelijk netwerk wat een hoofdring door de hele gemeente zou leggen, waar later dorpen zich op aan zouden kunnen sluiten. Uiteindelijk bleek dit plan niet rendabel om uitgevoerd te kunnen worden. Er is vervolgens een focus gelegd op uitvoering van het glasvezelproject in Surhuisterveen. Daarna is de gemeente Achtkarspelen gaan onderzoeken of het mogelijk is om zelf een nadrukkelijke rol te spelen bij de aanleg van glasvezel. De gemeente werkt nu een businesscase uit waarin heel Achtkarspelen wordt voorzien van glasvezel. Deze businesscase betreft twee gebieden: wit en grijs. Voor de invulling van de witte gebieden wordt samengewerkt met het Breedbandloket van de provincie Fryslân. Voor de inzet in de grijze gebieden is een onderzoek gestart naar de rol die de gemeente juridisch gezien hier mag nemen. Onderdeel van het project is ook het actief stimuleren van de scholen in Achtkarspelen om, in samenwerking met het Breedbandloket te werken aan een verbetering van de digitale bereikbaarheid van het onderwijs.

Betrokken partijen

Provincie Fryslân, gemeente Achtkarspelen, onderwijs en ondernemers.

Looptijd en kosten

Looptijd project: 2013 - 2016
Totale projectomvang: € 194.237,00
Totaal ANNO bijdrage: € 92.500,00

B3. Dorpshuis nieuwe stijl

Samenvatting

Het project Dorpshuis Nieuwe Stijl is gericht op de sociale vitaliteit van het platteland, met het doel om een aantal welzijns- en zorgvoorzieningen terug te brengen in het dorp. Dat is gedaan door middel van de mogelijkheden die ICT en andere technologiën bieden.

Op www.WeHelpen.nl kunnen inwoners vanuit huis verschillende zaken regelen, zoals: onderlinge hulp vragen, boeken lenen van elkaar en van de bibliotheek en beeldbellen. Daarnaast is er ook een programma waarmee inwoners in contact kunnen komen met de thuiszorg, huisarts of apotheek. Ook de activiteitenkalender, het dorpsnieuws en een overzicht van verenigingen en praktische informatie is er te vinden. Dit portaal is gratis beschikbaar voor andere dorpen en mag doorontwikkeld worden (open source) en er is een handleiding beschikbaar voor nieuwe gebruikers (dorpsbelangen). Voorheen was deze applicatie alleen beschikbaar op een fysieke inloopplek met PC. Later is deze opgeheven omdat het dorpsportaal thuis gebruikt kan worden.

Het project is mede gefinancierd vanuit het Europese project Vital Rural Area.

Betrokken partijen

Gemeente Kollumerland c.a., VRA, provincie Fryslân en inwoners Burum.

Looptijd

Looptijd project: 2011 - 2013

C2. Kansen in Kernen (KIK)

Samenvatting

Als De Centrale As er ligt, kan de huidige route door de dorpen Damwâld, Feanwâlden, De Falom, Hurdegaryp, Burgum en Garyp worden afgewaardeerd. Dit biedt kansen om de verkeersveiligheid en leefbaarheid van die zes kernen te vergroten. Kansen om de huidige weg anders in te richten, socialer te maken, groener en stiller. De weg die soms jarenlang als scheidslijn door het dorp liep kan nu weer een verbinding worden. Om dit soort kansen te kunnen benutten hebben de gemeenten Tytsjerksteradiel en Dantumadiel en de provincie Fryslân in overleg met de inwoners van de dorpen nieuwe inrichtingen van het dorp gemaakt. Een project met de toepasselijke naam 'Kansen in Kernen'. Inmiddels is het eerste KIK project in Garyp klaar. Samen met het dorp is een plan ontwikkeld wat nu wordt uitgevoerd. De planning van KIK wordt bepaald door de planning van De Centrale As. Pas als De Centrale As klaar is, kan worden begonnen met de aanpak van het betreffende dorp. In alle andere dorpen is gestart met de voorbereiding.

Betrokken partijen

Provincie Fryslân, gemeenten Dantumadiel en Tytsjerksteradiel en inwoners en dorpsbelangen uit deze dorpen.

Looptijd en kosten

Looptijd project: 2014 - 2017
Totale projectomvang: ca. € 22.000.000,00
(fase 1: € 6.400.000,00)
Totaal ANNO bijdrage: € 3.200.000,00

Herinrichting Gravinneloane 2015
KIK Garyp
Opdrachtgever:
tytsjerksteradiel
Mede mogelijk gemaakt door:
provinsje fryslân
provincie fryslân
Netwerk Noordoost

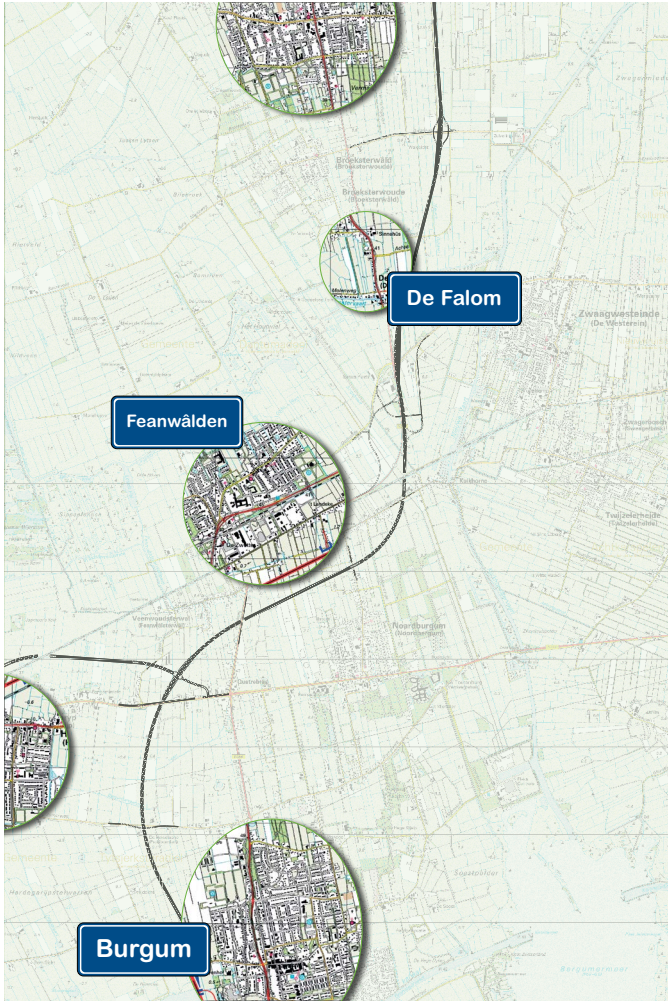
De Falom
Feanwâlden
Burgum

de centrale as
foarút sjen,
foarút komme
KANSEN IN KERNEN
Kansen in Kernen

C4. Experimenten krimp Noordoost Fryslân: Beschermde Dorpsgezichten Dongeradeel

Samenvatting

Het project DorpsOntwikkelingsMaatschappijen (DOM's) is er op gericht om de leefbaarheid in kleine kernen te behouden en te versterken. Het is als experiment gestart in de gemeente Dongeradeel in vier dorpen met een beschermd dorpsgezicht: Holwerd, Ee, Metslawier en Paesens/Moddergat. De dorpsbewoners zetten zich in om de eigen omgeving leefbaar te houden. Met als belang dat de karakteristieke kenmerken van het dorp behouden blijven en impulsen voor leefbaarheid gezamenlijk worden opgepakt. Dit kan worden ondersteund door het verlenen van een subsidie of lening aan de eigenaar van een karakteristiek pand. Daarnaast wordt binnen het project ondersteuning gegeven voor het aanpassen/verbeteren van openbare ruimten. In 2016 wordt een plan van aanpak geschreven hoe dit project kan worden uitgerold naar andere dorpen met een vergelijkbare problematiek.

Betrokken partijen

Provincie Fryslân, gemeente Dongeradeel, lokale DOM's, DOM-Koepel, inwoners van de dorpen, Platform 31, Ministerie van BZK.

Looptijd en kosten

Looptijd project: 2012 - 2016
Totale projectomvang: € 1.500.000,00
Totaal ANNO bijdrage: € 750.000,00

DE ZWARTE AREND
AMSTEL
BIER

Aan de slag
in Holwerd
Hier werken wij aan het
behoud van een mooie
historische dorpskern!
subsidies

D4/G6. Kollum Watersportdorp

Samenvatting

Vanwege het integrale karakter van de ontwikkeling van Kollum zijn twee afzonderlijke ANNO-projecten samengevoegd tot één aanvraag. Het gaat dan om de projecten Ontwikkeling Kollum (D4) en Kollum Watersportdorp (G6). Dit programma levert een bijdrage aan de ontwikkeling van Kollum als een sterke kern in de regio. Daarnaast is er de ambitie om Kollum te ontwikkelen op het gebied van de watersport. Met de profilering als watersportdorp wordt geprobeerd het toerisme in de regio te stimuleren en een impuls te geven aan de economie.

Als onderdeel van dit project zijn onder andere bruggen verhoogd en opgeknapt, is de vaarroute door Kollum verbeterd, is een aantal infrastructurele verbeteringen doorgevoerd rondom het centrum en is de walbeschoeiing opgeknapt. Belangrijk voor de economische impuls zijn ook de extra aanlegplaatsen bij het centrum van Kolllum.

Betrokken partijen

Provincie Fryslân, gemeente Kollumerland c.a., inwoners en ondernemers.

Looptijd en kosten

Looptijd project: 2012 - 2016
Totale projectomvang: c.a. € 4.000.000,00
Totaal ANNO bijdrage: € 2.000.000,00
(inclusief pMJP)

Fietsbrug 2+3 Nieuwpad

Foto: Kollumer Courant

D5. Ontwikkeling Buitenpost

Samenvatting

De ontwikkeling van het centrum van Buitenpost kent een aantal deelgebieden: het centrum, de Voorstraat, het stationsgebied en het gebied van en rondom de Kruidhof. Dit project heeft als doel de woon- en voorzieningenfunctie van Buitenpost te versterken. Inmiddels is de Voorstraat volledig opgeknapt en is er begonnen met het Stationsgebied, het centrum en de Jeltingalaan. Het plan wordt, vanwege de financiële mogelijkheden en om overlast voor omwonenden te beperken, in fases uitgevoerd. De planning van de ontwikkelingen van de Kruidhof is afhankelijk van de Europese aanvraag voor extra cofinanciering, wat tot extra kansen voor de Kruidhof kan leiden.

Betrokken partijen

Provincie Fryslân, gemeente Achtkarspelen, NS-poort, Prorail, bewoners en bedrijven.

Looptijd en kosten

Looptijd project: 2014 - 2017
Totale projectomvang: ca. € 8.300.000,00
Totaal ANNO bijdrage: €4.000.000,00

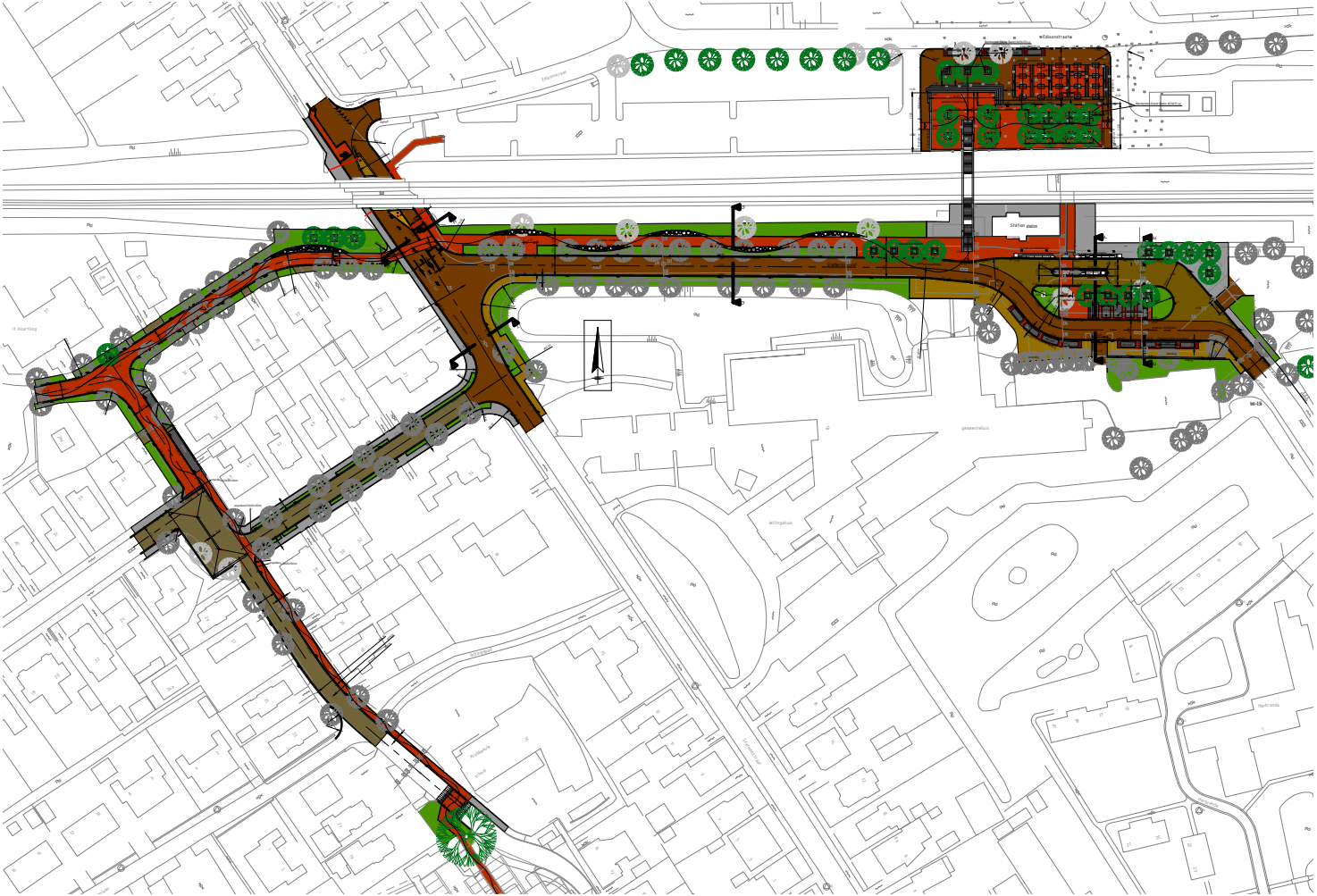
Edisonstraße
Station station
geleenthuis
Jeltingshuis
Kuiperstraat
Hoofdstraat
Hagbranda

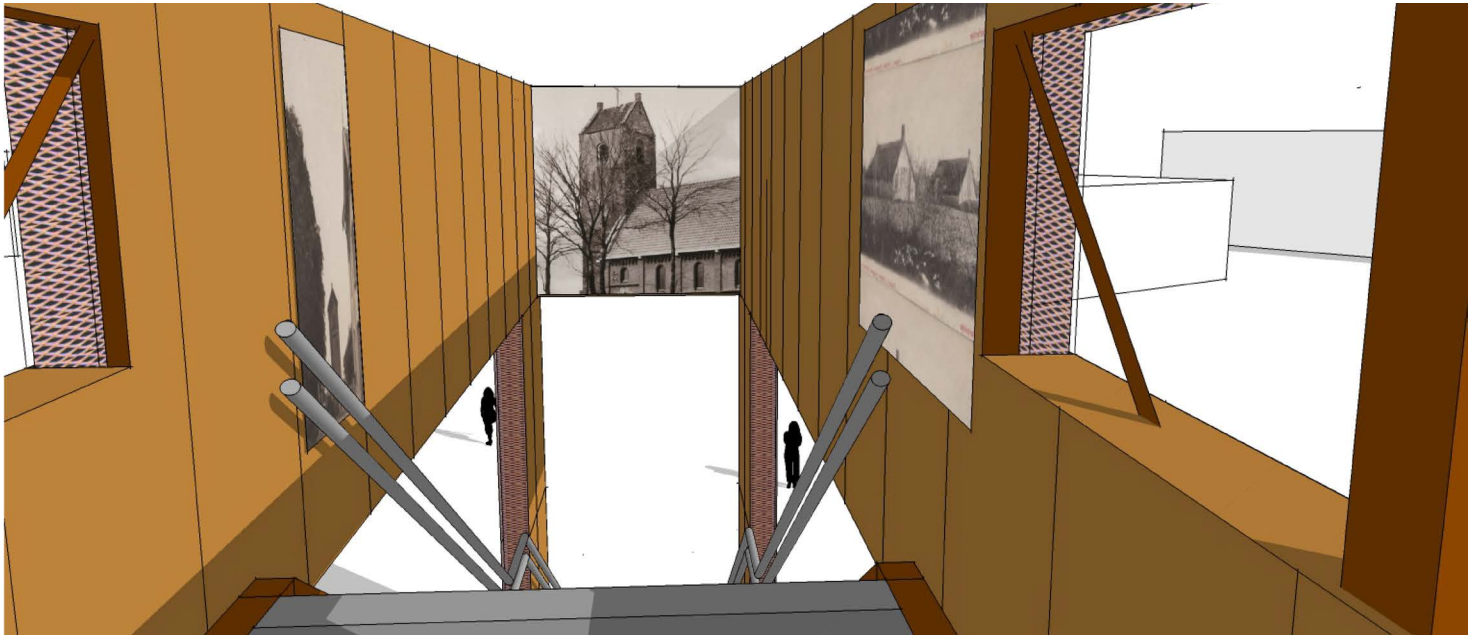

D6. Ontwikkeling Feanwâlden Transferium

Samenvatting

De ontwikkeling van het dorp Feanwâlden is onderverdeeld, voor wat de inzet van ANNO-middelen betreft, in het Transferium en Place Keeping. De ontwikkeling van Transferium wordt volledig integraal opgepakt met het project Kansen in Kernen. Het onderdeel Transferium betreft de herinrichting van het stationsgebied van Feanwâlden. De voorbereidingen hiervan zijn in volle gang. De definitieve uitvoeringsplanning hangt nauw samen met de planning van de aanleg van De Centrale As.

Betrokken partijen

Provincie Fryslân, gemeente Dantumadiel, Prorail, projectbureau De Centrale As, omwonenden en dorpsbelang

Looptijd en kosten

Looptijd project: 2012 - 2016
Totale projectomvang: ca. € 5.557.194,00
Totaal ANNO bijdrage: €1.800.000,00

D6. Ontwikkeling Feanwâlden Place Keeping

Samenvatting

De ontwikkeling van Feanwâlden is onderverdeeld, voor wat de inzet van ANNO-middelen betreft, in het Transferium en Place Keeping. Door middel van Placekeeping is onderzocht hoe inwoners samen met betrokken partijen hun eigen dorp kunnen runnen. Het gaat daarbij om ruimtelijke, sociale, culturele en economische aspecten, die samen bepalend zijn voor de leefbaarheid van het dorp. Het traject is opgeknipt in fasen. Na de eerste fase, waarin via interviews door eigen inwoners, geïnventariseerd is wat de kansrijke initiatieven zijn, is besloten geen vervolg aan het project te geven. Deze beslissing was ingebouwd in het projectvoorstel ANNO. Na deze eerste fase is er daarom geen vervolgaanvraag bij ANNO ingediend.

Betrokken partijen

Gemeente Dantumadiel en inwoners Feanwâlden.

Looptijd en kosten

Looptijd project: 2013 - 2015
Totale projectomvang: ca. € 625.00000
Totaal ANNO bijdrage: € 22.750,00

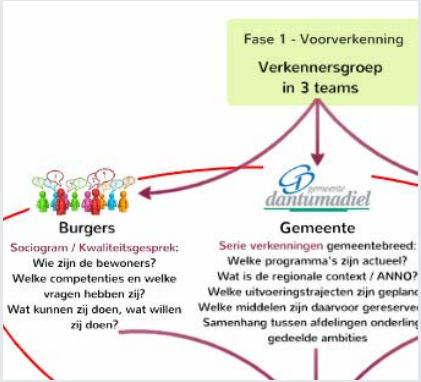

D7. Ruimtelijke ontwikkeling westzijde Dokkum

Samenvatting

Voor de ruimtelijke ontwikkeling van de westkant van Dokkum is een haalbaarheidsonderzoek gedaan. Dit onderzoek heeft inzicht gegeven in de mogelijkheden voor het realiseren van synergievoordelen (werk met werk) en potentiële aanbestedingsvoordelen in verband met de uitvoeringswerkzaamheden rond De Centrale As, Sud Ie en gemeentelijke projecten. Daardoor kan er aan de westzijde van Dokkum mogelijk een aantal aanvullende werkzaamheden worden uitgevoerd om zo nog meer kwaliteit te kunnen toevoegen aan deze projecten in Dongerdadeel. De uitkomsten van het haalbaarheidsonderzoek zijn gebruikt bij het invullen van deze koppelkansen.

Betrokken partijen

Provincie Fryslân en gemeente Dongeradeel.

Looptijd en kosten

Looptijd project: 2012 - 2013
Totale projectomvang: € 339.297,00
Totaal ANNO bijdrage: € 169.649,00

E1. Bedrijventerreinenconvenant

Samenvatting

Samen met de provincie Fryslân hebben de betrokken gemeenten als eerste regio in Nederland de uitdaging van regionale afspraken over bedrijventerreinen opgepakt. Belangrijke aanleiding was het feit dat de gemeenten, gelet op de ontwikkelingen rondom bedrijfshuisvesting, een gezamenlijke visie en gezamenlijke afspraken noodzakelijk vonden. Daarbij is ook gekeken naar de beschikbaarheid van kavels op de bestaande bedrijventerreinen en welke mogelijkheden er zijn om verouderde bedrijventerreinen op te knappen. Er zijn ook afspraken gemaakt over een gemeenschappelijk uitgifteprotocol, grondprijsmethodiek, revitalisering en herstructurering van bestaande bedrijventerreinen, de kwaliteit van bedrijventerreinen en de marketing. Het gemeenschappelijke bedrijventerreinenbeleid is onderdeel van het Sociaal Economisch Masterplan van Netwerk Noordoost en is gelijktijdig met het SEM opgesteld. In 2016 wordt het convenant geactualiseerd.

Betrokken partijen

Provincie Fryslân, gemeenten Achtkarspelen, Dantumadiel, Kollumerland c.a., Dongeradeel en Tytsjerksteradiel.

Looptijd en kosten

Looptijd project: 2010 - heden

F4. Súd le

Samenvatting

De Sud le is een oude zee-arm die loopt van het Lauwersmeer naar Dokkum. Bij dit project gaat het om het herstel en bevaarbaar maken van de Sud le voor DM-klasseboten in samenhang met de ontwikkeling van watersportstad Dokkum. Er wordt door verschillende regionale partijen samengewerkt bij het realiseren van alle ecologische maatregelen, de kosten voor Waterfront Dokkum, diverse werkzaamheden aan de noordelijke stadsgracht, het ophogen van een aantal bruggen ten behoeve van de Centrale As en de meerkosten van de werkzaamheden aan de sluis bij Ezumazijl. De einddatum van deze fase van het project is 31 december 2017. In eerste instantie zou het gehele project worden uitgevoerd. Echter bij de aanvraag van het project bij het Waddenfonds bleek vooreerst slechts fase 1 haalbaar. De beschikbare ANNO middelen hiervoor zijn provinciaal gereserveerd voor de volgende fase.

Betrokken partijen

Provincie Fryslân, gemeente Dongeradeel, recreatie ondernemers, Wetterskip Fryslân en inwoners.

Looptijd en kosten

Looptijd project: 2013 - 2017 (fase 1)
Totale projectomvang: € 24.300.000,00
Totaal ANNO bijdrage: € 4.300.000,00
(€ 3.700.000,00 gereserveerd voor de volgende fase)

Súd Ie en Wetterfront

Ervaren van Dokkum naar meer

Súd Ie

Het bevaarbaar maken van de Súd Ie gaat gepaard met de aanleg van vispassages en het ecologisch inrichten van oeverzones. Zo ontstaat er een unieke vaarroute van Dokkum naar het Lauwersmeer. De opwaardering is daarmee een plus voor mens en dier en wordt mede mogelijk gemaakt door subsidie van het Waddenfonds. Het onderdeel Súd Ie wordt in fases uitgevoerd.

De kaart

Op de kaart vindt u belangrijke deelprojecten voor de Súd Ie.

1 t/m 15

Met pake vissen

Súd Ie

Sluis Ezumazijl

Varen - blauw

1. Optimaliseren sluizen
2. Ophogen bruggen Fügellân
3. Brug De Centrale As ophogen en verbreden
4. Baggeren en vergraven Súd Ie
9. Beschoeiing Súd Ie

Natuur - groen

5. Aanleg paai- en opgroei gebieden
6. Aanleg vispassage Wetsens
7. Kleinschalige inrichtingsmaatregelen Jouswiersterpolder (gebied Staatsbosbeheer)
8. Natuurvriendelijke oevers
10. Waterberging De Kolken Noord
11. Inrichting en ontsluiting De Kolken voor vis
12. Aanleg vispassage Anjumer Kolken
13. Vervanging duikers (gebied It Fryske Gea)
14. Aanleg vispassage Ezumazijl (in sluis)
15. Bochtjesplaat (gebied Staatsbosbeheer)

Waddenzee

Welkom op de Waddenzee

Lauwersmeer

Welkom op de Lauwersmeer

DONGERADEEL

Moddergat

Wierum

Nes

Oosternijkerk

Hantumhuizen

Lioessens

Morra

Oostmahorn

Esonstadt

Ezumazijl

Metslawier

Niawier

Jouswier

Wetsens

Aalsum

Dokkum

Oostrum

Súd Ie

Lepelaar

Wetterfront Dokkum

zie achterzijde

Dokkumer Grûdlân

1 2 3 4 5 6 7 8 9 10 11 12 13 14 15

N Z R M
Lauwersoog

F5. Gebiedsontwikkeling Skûlenboarch

Samenvatting

Door dit project is de ontsluiting van industrieterrein Skûlenboarch in de gemeente Tytsjerksteradiel aanzienlijk verbeterd. Door een intensieve samenwerking tussen de provincie, de gemeenten Tytsjerksteradiel en Achtkarspelen en VOF Heechsân is een nieuwe ontsluitingsweg gerealiseerd. In het verlengde van de ontsluitingsproblematiek zijn ook andere belangen en ambities in het gebied meegenomen, zoals de aanleg van een rotonde en een dagrecreatiestrand, zandwinning, aanleg van een watergebonden industrieterrein aan de noordzijde van het PM-kanaal en de brugproblematiek Skûlenboarch in Kootstertille. De nieuwe ontsluitingsweg is op 8 januari 2016 feestelijk geopend. In 2016 wordt nog gewerkt aan het doortrekken van deze weg zodat de ontsluiting minder afhankelijk is van de niet altijd optimale bereikbaarheid via de brug.

Betrokken partijen

Provincie Fryslân, gemeenten Tytsjerksteradiel Achtkarspelen en ondernemers.

Looptijd en kosten

Looptijd project: 2014 - 2016
Totale projectomvang: € 3.300.000,00
Totaal ANNO bijdrage: € 1.145.000,00

DAF
VBI
KWS

G4. Informatiepunten Noardlike Fryske Wâlden

Samenvatting

Op 23 mei 2013 onthulde gedeputeerde Johannes Kramer bij Stania State in Oentsjerk de eerste picknickbanken. Om toeristen en inwoners te laten zien hoe mooi en uniek ons Nationaal Landschap Noardlike Fryske Wâlden is, zijn er elf picknickbanken ontworpen. Deze zijn allemaal voorzien van een interactief, kleurrijk tafelblad met de Falkplankaart met informatie over de omgeving. Gericht op zowel toeristen als inwoners van het gebied. De banken staan op locaties waar de verscheidenheid van het landschap goed naar voren komt, informatievoorziening veelal al aanwezig is (bijvoorbeeld een museum) en bezoekers via het tafelblad en QR codes een beeld krijgen van hoe bijzonder dit stukje Fryslân is. Naast Stania State zijn de picknickbanken te vinden bij Museum De Sûkerei in Damwâld, Landbouwmuseum De Brink in Veenkloos-ter, Jachthaven De Rijd in Kollum, Botanische tuin De Kruidhof in Buitenpost, De Spitkeet in Harkema, Paviljoen De Leyen in Rottevalle, Passantenhaven de Komerk in Eastermar, Streekmuseum-Volkssterrenwacht in Burgum, De Zilveren Maan in De Westereen en Jachthaven Oudega in Oudega (sm).

Betrokken partijen

Noardlike Fryske Wâlden, Staatsbosbe-heer, gemeenten Achtkarspelen, Dantu-madiel, Tytsjerksteradiel, Kollumerland c.a., Smallingerland en Provincie Fryslân.

Looptijd en kosten

Looptijd project: 2012 - 2014
Totale projectomvang: € 45.000,00
Totaal ANNO bijdrage: € 22.500,00
(inclusief pMJP)

23 mei 2013
Noardlike Fryske Wâlden
Netwerk Noordoost
Falk
provinsje fryslân
provincie fryslân
Dwaande.nl
Noardlike Fryske Wâlden

J4. De Kenniswerkplaats Noordoost

Samenvatting

Voor een goede regionale ontwikkeling is samenwerking tussen overheid en onderwijs noodzakelijk. De regio heeft daarom met diverse onderwijsinstellingen de Kenniswerkplaats Noordoost Fryslân opgericht. De Kenniswerkplaats is een leer-, onderzoeks- en werkgemeenschap. Doel is om op programmatische wijze een koppeling te maken tussen de vraagkant van de overheid, ondernemers en organisaties in de regio en de kenniskant van het onderwijs. De afgelopen programmaperiode heeft de Kenniswerkplaats een ontwikkeling doorgemaakt: de Waddencampus is opgericht en er is nauwe aansluiting gevonden bij het Kennis- en Innovatiecentrum Noordoost Fryslân (Lauwersdelta) in Buitenpost. Vooral het groene onderwijs is sterk vertegenwoordigd binnen de Kenniswerkplaats. Nordwin faciliteert de organisatie in belangrijke mate. Tot het moment dat de Kenniswerkplaats financieel zelfstandig kan opereren, is een bijdrage uit de regio gewenst. Deze bijdrage is de afgelopen jaren aanzienlijk afgebouwd en omgezet naar een meer projectmatige financiering. Projecten waaraan de Kenniswerkplaats heeft bijgedragen zijn: Place Keeping, Better Wetter, Botanische Tuin de Kruidhof, Wetterwâlden en projecten voor de Noardlike Fryske Walden.

Betrokken partijen

Gemeenten, Nordwin College en Hogeschool Van Hall Larenstein als initiatoren, Stenden Hogeschool, NHL Hogeschool, ROC Friese Poort, Friesland College, Wageningen UR, Noardlike Fryske Wâlden, Ecologisch onderzoeksbureau Altenburg & Wymenga en vele ondernemers en dorpsbelangen.

Looptijd en kosten

Looptijd project: 2012 - 2015
Totale projectomvang: € 1.100.000,00
Totaal ANNO bijdrage: € 150.000,00

K6. Energie uit Hout

Samenvatting

Het onderhoud van de honderden kilometers elzensingels en houtwallen in Noordoost Fryslân levert jaarlijks een grote hoeveelheid hak- en snoeihout op. Vereniging de Noardlike Fryske Wâlden (NFW) probeert via een regionale aanpak naar een duurzame herbestemming van dit hout te komen. Het hout kan namelijk worden ingezet als biomassa. Geprobeerd wordt deze biomassa aan te bieden aan streekinitiatieven om de CO2-kringloop binnen de Wâlden meer gesloten te krijgen. De doelstelling van dit project is het kostenefficiënt organiseren van landschapsbeheer in het werkgebied van de Vereniging, waarbij vrijkomende biomassa wordt aangeboden aan één of meerdere streekinitiatieven voor het gebruik en verwerking van houtachtige biomassa. Het project is op dit moment in uitvoering.

Betrokken partijen

Noardlike Fryske Walden, de agrariërs in het gebied, gemeenten, provincie Fryslân en Wetterskip Fryslân.

Looptijd en kosten

Looptijd project: 2013 - 2017
Totale projectomvang: € 1.235.000,00
Totaal ANNO bijdrage: € 167.000,00

Een uitgave van de vereniging Noardlike Fryske Wâlden
Noardlike Fryske Wâlden
Energie uit Hout
ZOMER | 2014
PROJECT ENERGIE UIT HOUT BIEDT KANSEN VOOR DE NOARDLIKE FRYSKE WÂLDEN
Wat smyt it op?
> Besparen op kosten landschapsonderhoud
> Ontzorgen, werk wordt uit handen genomen
> Kwaliteit landschap neemt toe

RAIDERS

N2. Regiomarketing - Recreatie en toerisme

Samenvatting

'Noordoost Fryslân echt mooi' was de slogan van de in 2008 gestarte regiomarketingcampagne van de gemeenten Achtkarspelen, Dantumadiel, Dongeradeel en Kollumerland c.a.. In 2009 en 2012 kwamen daar resp. de gemeenten Tytsjerksteradiel en Ferwerderadiel bij. Op 7 februari 2011 ging de campagne officieel van start, waarbij de term 'Dwaande' het beeldmerk werd. Onderdelen waren het opzetten van een ambassadeurs- en toeristisch netwerk, een website over wonen, werken en recreëren en vooral het investeren in netwerken en aanhaken bij projecten of organisaties op Friese schaal. In de loop van de jaren heeft dit project zich verder ontwikkeld. Sinds 2014 is er een aparte regionale organisatie opgericht voor marketing en gastheerschap, aangestuurd door de toeristische ondernemers zelf: St. Regiomarketing en Toerisme. De Stichting krijgt een subsidiebijdrage van de gemeenten. Het doel is de toeristische regio met al haar kwaliteiten op de kaart te zetten (marketing) en de gasten in het gebied van goede informatie te voorzien (gastheerschap). Verder wil zij het netwerk van de recreatieondernemers versterken, zoekt zij de verbinding tussen de verschillende regio's in Fryslân en haakt zij aan bij Merk Fryslân. Activiteiten, gericht op de thema's wonen en werken, worden via Dwaande Wonen en werken opgepakt.

Betrokken partijen

Provincie Fryslân, gemeenten, VRA, ONOF, deelnemers opstellen Waterrecreatievisie, stichting RMT, Dwaandeambassadeurs, de diverse recreatieondernemers in NOF.

Looptijd en kosten

Looptijd project: 2011 - 2015
Totale projectomvang: € 770.000,00
Totaal ANNO bijdrage: € 280.000,00

N2. Regiomarketing - Wonen en Werken

Samenvatting

Waar de stichting Regiomarketing en Toerisme Noordoost Fryslân inzet op de toerist en recreant, is er daarnaast een duidelijke behoefte om in te zetten op marketing op het gebied van wonen en werken. Hierbij gaat het om campagnes gericht op het behouden van bedrijven en bewoners in Noordoost Fryslân. Dwaande wordt via wonen en werken blijvend uitgedragen. De Dwaande ambassadeurs vormen een belangrijk netwerk om de campagne uit te dragen.

Betrokken partijen

Provincie Fryslân, gemeenten, ambassadeursnetwerk, ONOF, ondernemers.

Looptijd en kosten

Looptijd project: 2015 - 2016
Totale projectomvang: € 60.000,00
Totaal ANNO bijdrage: € 30.000,00
(als onderdeel van 280.000 van N2)